








-  Élément bâti protégé au titre des monuments historiques
-  Parcelle (parc, bois, terrasse, etc.) protégée au titre des monuments historiques
-  Périmètre de protection existant avant la procédure de PPM
-  Périmètre de Protection Modifié (PPM) soumis à l'enquête publique
-  Périmètre de protection subsistant sur la commune voisine après procédure de modification
-  Site classé à proximité
-  Site inscrit à proximité

Commune	Protection	Surface en ha
Chanceaux-sur-Choisille	PPM	59,64
Chanceaux-sur-Choisille	Rayon de 500 m (avant PPM)	84,71

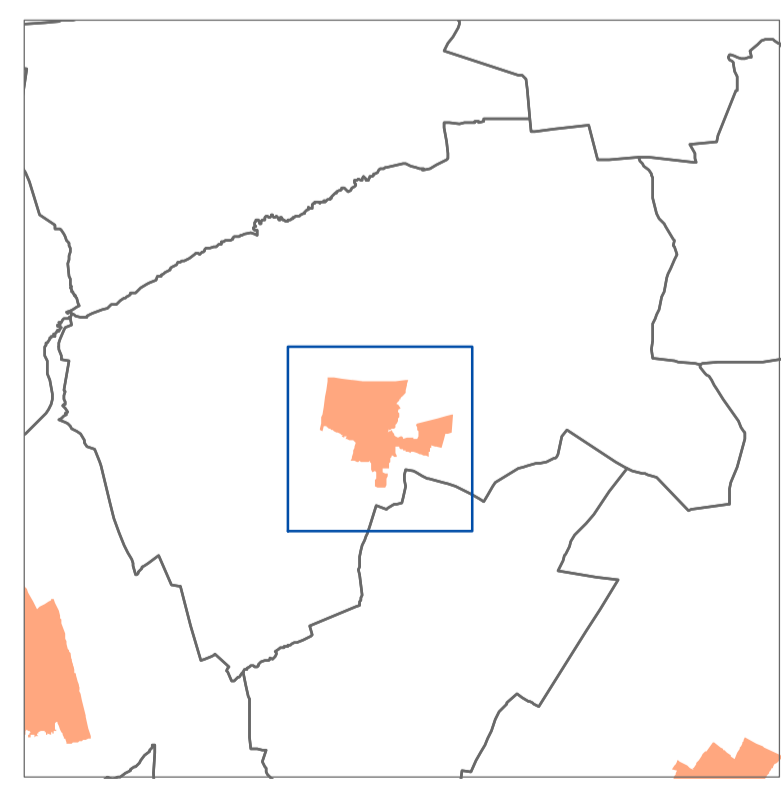
Source : Cadastre © Droits de l'Etat réservés - 2014

Commune de Chanceaux-sur-Choisille
Département d'Indre-et-Loire (37)

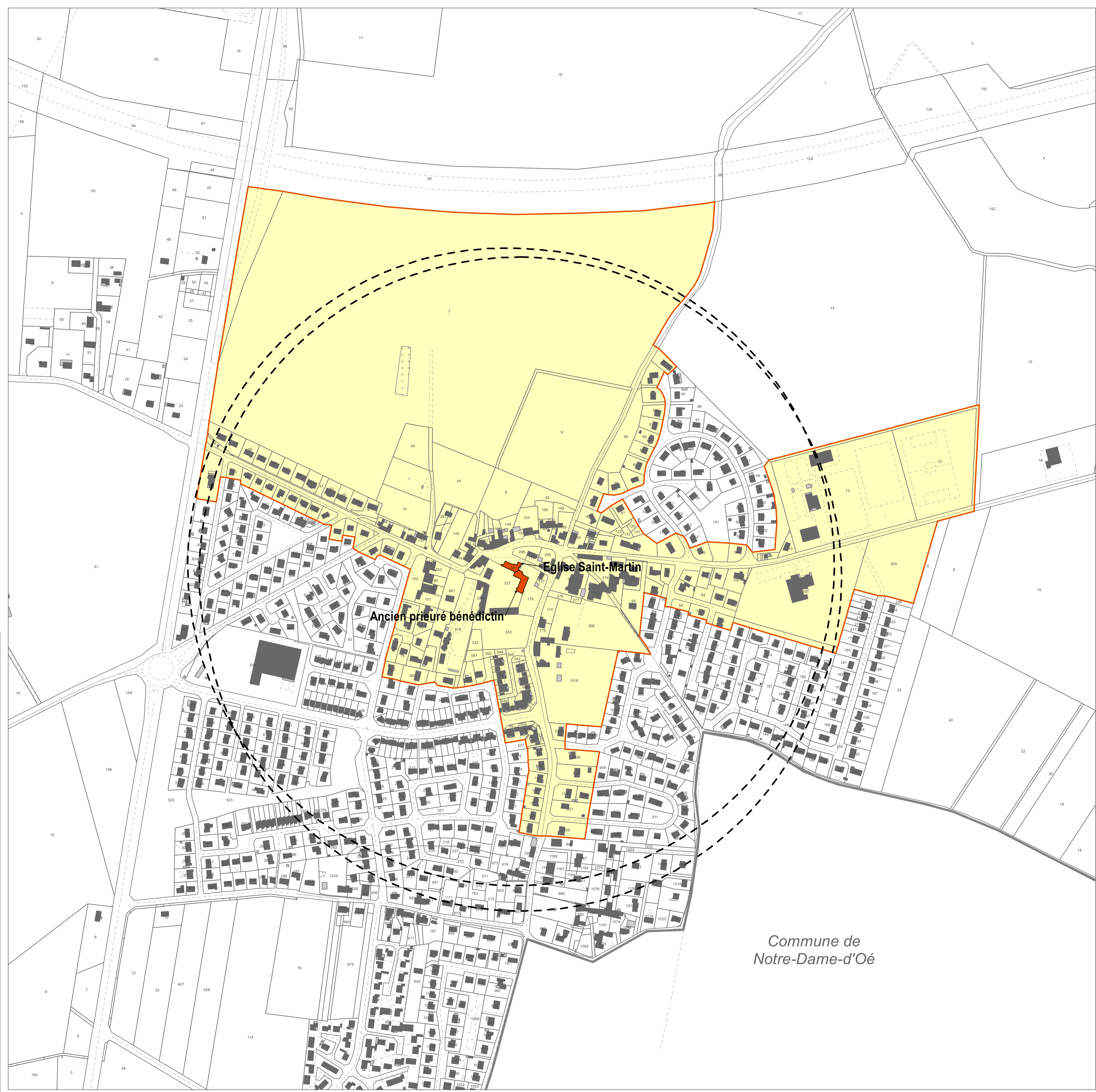


P P M

erimetre de
rotection
odifié



Vu pour être annexé à la délibération du Conseil Municipal, en date du [blank], approuvant le projet de Périmètres de Protection Modifiés de:
Eglise Saint-Martin et Ancien prieuré bénédictin sur le territoire de Chanceaux-sur-Choisille présenté par l'Architecte des Bâtiments de France,
Le Maire,



Commune de
Notre-Dame-d'Oé

MÂTRE D'OUVRE :  **MÂTRE D'OUVRAGE :**  République Française

ECHELLE: 1:2 500
SOURCE : DGI - Cadastre
Droits réservés - 2014

9, rue du Picard
37140 BOURGUEIL
Tel: 02 47 95 57 06
Fax: 02 47 95 57 16
Mail: contact@urban-ism.fr

Service Territorial de l'Architecture et du Patrimoine
36 rue de Clocheville
37000 TOURS
Tel: 02 47 31 03 03